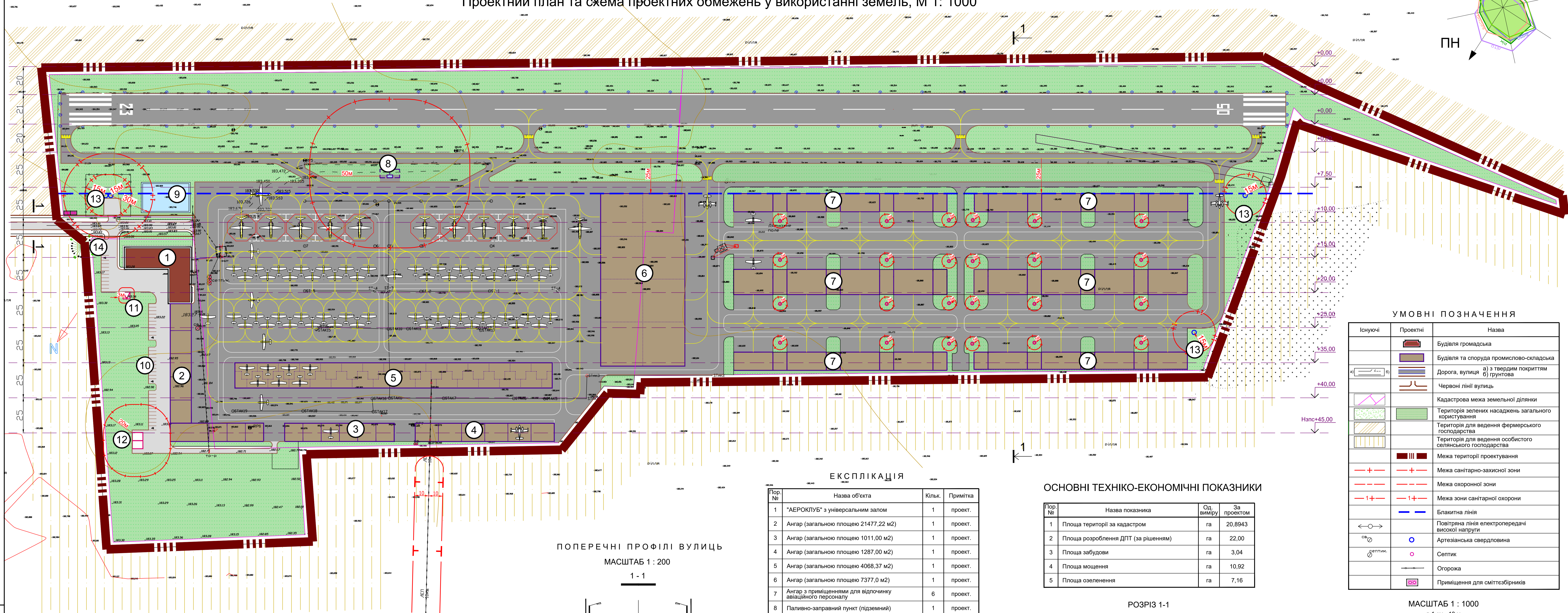
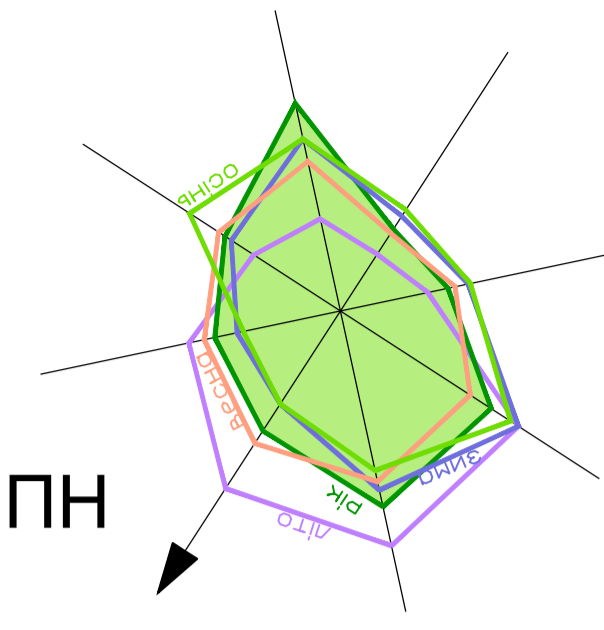


ДЕТАЛЬНИЙ ПЛАН ТЕРИТОРІЇ

для розміщення та експлуатації будівель і споруд авіаційного транспорту за адресою: Краснослобідська
сільська рада Обухівського району Київської області

Проектний план та схема проектних обмежень у використанні земель, М 1: 1000



УМОВНІ ПОЗНАЧЕННЯ

Існуючі	Проектні	Назва
		Будівля громадська
		Будівля та споруда промислово-складська
а)		Дорога, вулиця а) з твердим покриттям б) ґрунтова
		Червоні лінії вулиць
		Кадастрова межа земельної ділянки
		Територія зелених насаджень загального користування
		Територія для ведення фермерського господарства
		Територія для ведення особистого селянського господарства
		Межа території проєктування
		Межа санітарно-захисної зони
		Межа охоронної зони
		Межа зони санітарної охорони
		Блакитна лінія
		Повітряна лінія електропередачі високої напруги
		Артезіанська свердловина
		Септик
		Огорожа
		Приміщення для сміттєзбірників

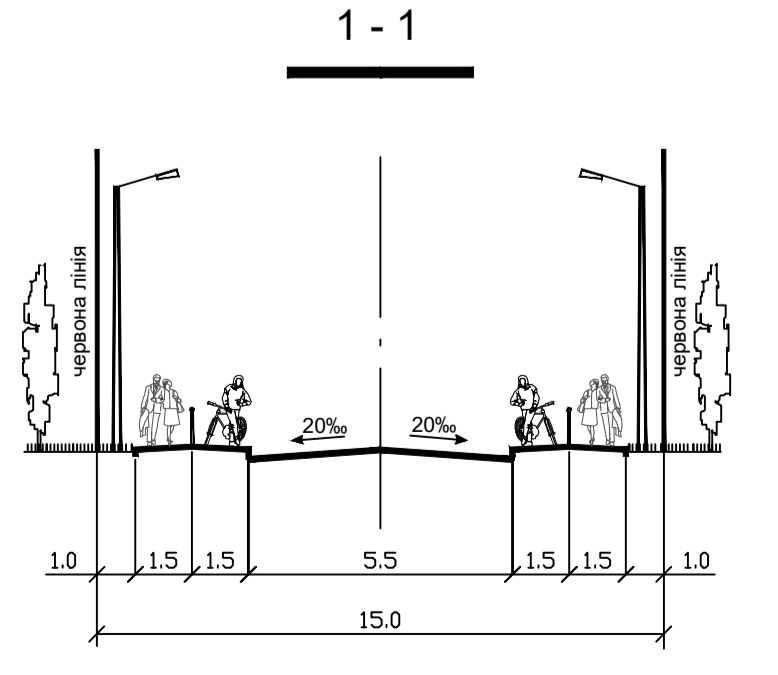
ЕКСПЛІКАЦІЯ

Пор. №	Назва об'єкта	Кільк.	Примітка
1	"АЕРОКЛУБ" з універсальним залом	1	проект.
2	Ангар (загальною площею 21477,22 м2)	1	проект.
3	Ангар (загальною площею 10111,00 м2)	1	проект.
4	Ангар (загальною площею 1287,00 м2)	1	проект.
5	Ангар (загальною площею 4068,37 м2)	1	проект.
6	Ангар (загальною площею 7377,0 м2)	1	проект.
7	Ангар з приміщеннями для відпочинку авіаційного персоналу	6	проект.
8	Паливно-заправний пункт (підземний)	1	проект.
9	Протипожежна водойма	1	проект.
10	Стоянка на 40 автомобілів	-	проект.
11	Трансформаторна підстанція	1	проект.
12	Очисні споруди а) господарсько-побутові б) дощові	2	проект.
13	Свердловина	3	проект.
14	Стоянка для велосипедів	-	проект.

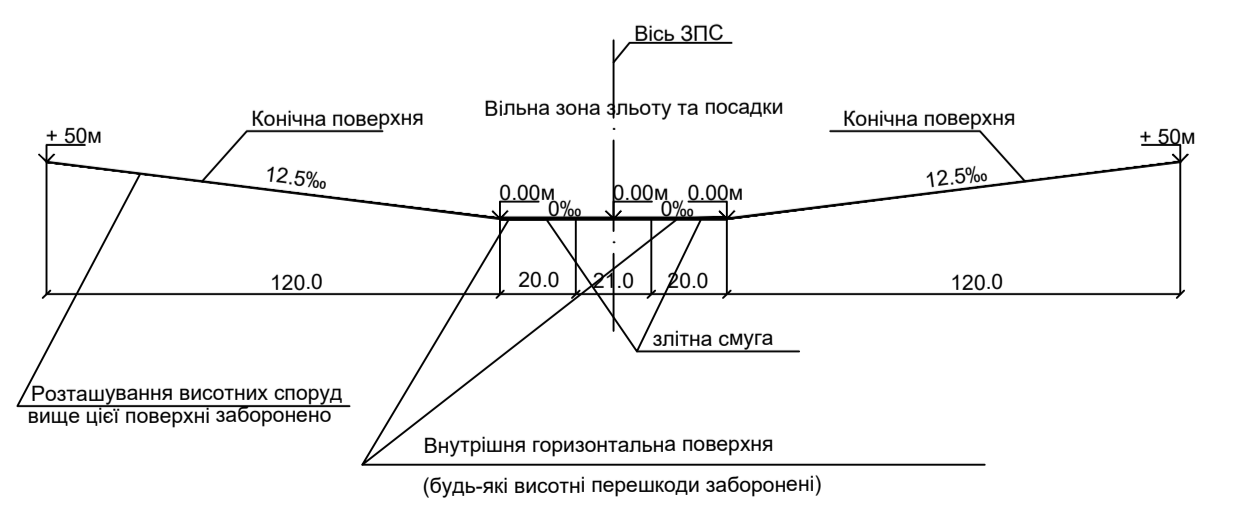
ОСНОВНІ ТЕХНІКО-ЕКОНОМІЧНІ ПОКАЗНИКИ

Пор. №	Назва показника	Од. виміру	За проектом
1	Площа території за кадастром	га	20,8943
2	Площа розроблення ДПТ (за рішенням)	га	22,00
3	Площа забудови	га	3,04
4	Площа мощення	га	10,92
5	Площа озеленення	га	7,16

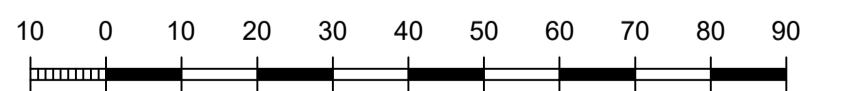
ПОПЕРЕЧНІ ПРОФІЛІ ВУЛИЦЬ МАСШТАБ 1 : 200



РОЗРІЗ 1-1



МАСШТАБ 1 : 1000 в 1 см - 10 м



- ПРИМІТКИ:**
- Креслення марки ГП розроблено на матеріалах інженерно-топографічного плану, виконаного в 2022 році.
 - Система висот - Балтійська, система координат - 1963 року (узгоджено із УСК 2000), суцільні горизонталі проведені через 1.0 м.

- Креслення розроблено з використанням матеріалів державного земельного кадастру станом на 22.02.2022р.
- Креслення розроблено з використанням матеріалів містобудівного кадастру КОДА станом на 22.02.2022р.

Зм.		Кільк.		Архив.		Відок.		Підпис.		Дата.	
ДПТ-31-01-22/01											
Обухівська міська рада Київської області											
Детальний план території для розміщення та експлуатації будівель і споруд авіаційного транспорту за адресою: Краснослобідська сільська рада Обухівського району Київської області											
Стадія											
Аркуш											
Аркушів											
ДПТ 4 1											
Проектний план та схема проектних обмежень у використанні земель, М 1:1000											
ФОП МАРКІН В.М.											