




# ДЕТАЛЬНИЙ ПЛАН ТЕРИТОРІЇ (корегування) мікрорайону №III у м. Обухів Київської області

## СХЕМА ІНЖЕНРНИХ МЕРЕЖ, СПОРУД

Пн



### УМОВНІ ПОЗНАЧЕННЯ

ІСНУЮЧИЙ  
СТАН

ЕТАП ВІД  
3 РОКІВ ДО  
7 РОКІВ

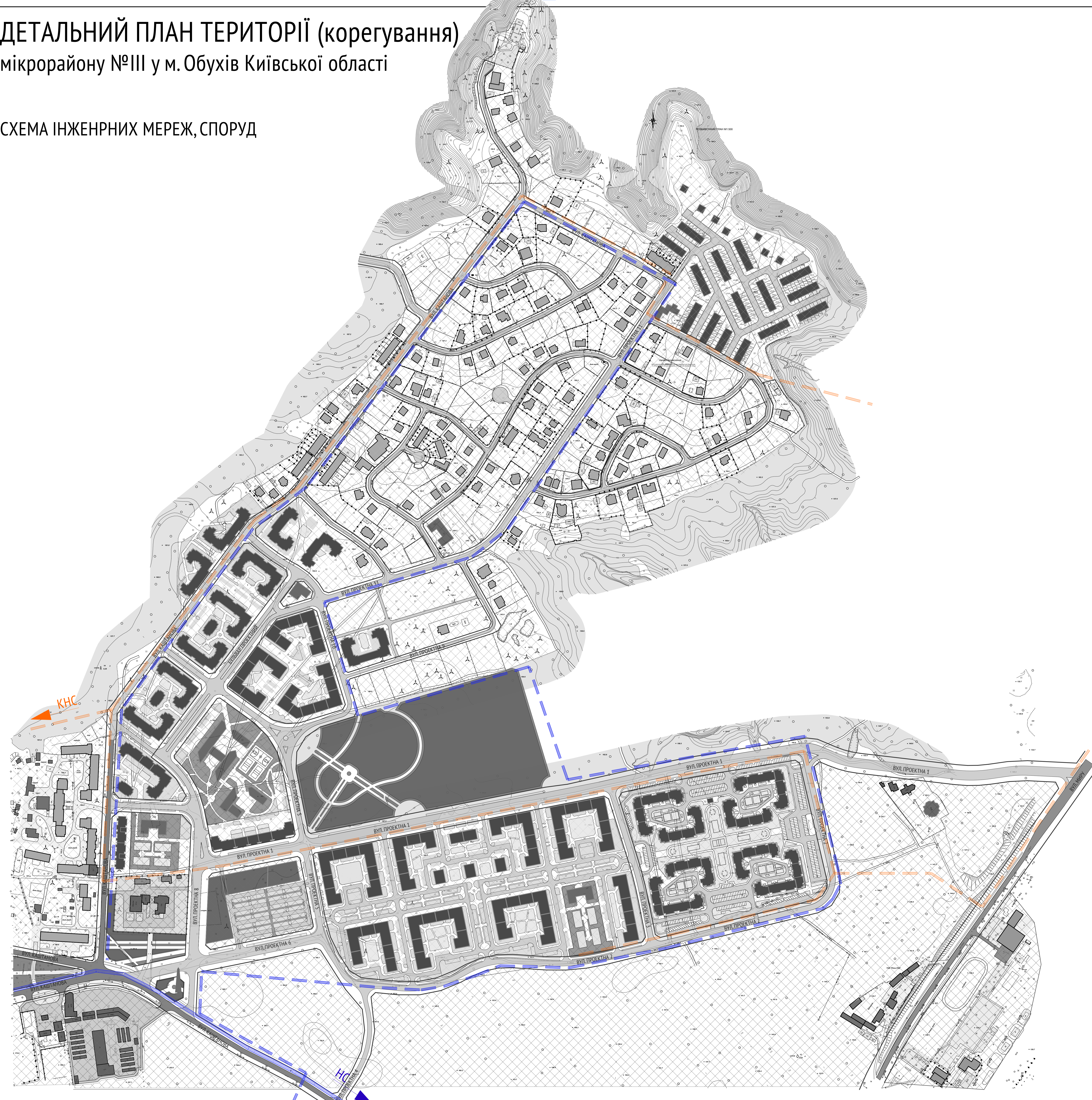
ЕТАП ВІД  
15 РОКІВ ДО  
20 РОКІВ

- самопливна каналізаційна мережа

- водопровід господарського водопроводу

КНС - напрямок розташування каналізаційної насосної станції

НС - напрямок розташування насосної станції

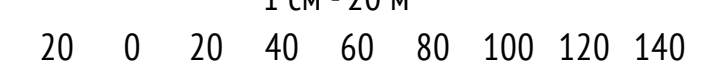


### Примітка:

1. Креслення марки ДПТ розроблено за матеріалами топографічного знімання, виконаного у 2017р.
2. Система висот - Балтійська Система координат УСК-2000
3. За основу схеми інженерних мереж, споруд взято матеріали генерального плану міста Обухів в частині схеми інженерних мереж, споруд (водопровід, каналізація). Детальним планом повторено та уточнено рішення генерального плану м. Обухів в частині схеми інженерних мереж, споруд.

МАСШТАБ 1:2000

1 см - 20 м



				12/08-17		
				Мікрорайон III у м. Обухів Київської області		
				Детальний план території (корегування)		
Виконав	Група			Стан	Архив	Архив
Перевірив	Астахов			ДПТ	5	
ГАП	Астахов			Схема інженерних мереж, споруд		