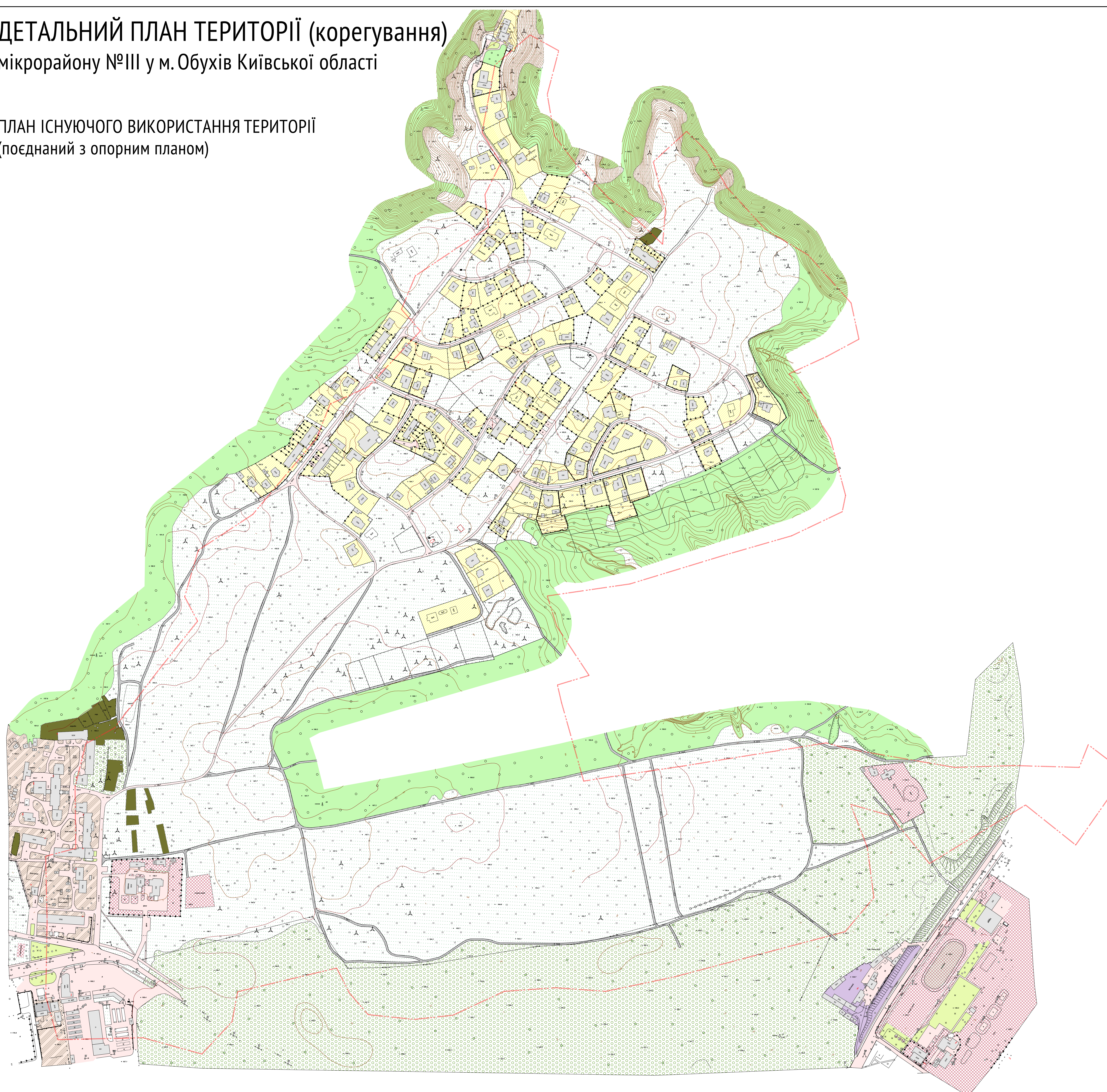
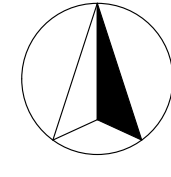




# ДЕТАЛЬНИЙ ПЛАН ТЕРИТОРІЇ (корегування) мікрорайону №III у м. Обухів Київської області

ПЛАН ІСНУЮЧОГО ВИКОРИСТАННЯ ТЕРИТОРІЇ  
(поєднаний з опорним планом)

Пн

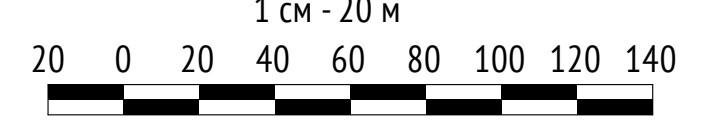


УМОВНІ ПОЗНАЧЕННЯ

- САДИБНА ЗАБУДОВА
- БАГАТОКВАРТИРНА СЕКЦІЙНА ЗАБУДОВА
- ГРОМАДСЬКОГО ПРИЗНАЧЕННЯ
- ВИРОБНИЧА ЗОНА
- ЛІСОГОСПОДАРСЬКОГО ПРИЗНАЧЕННЯ
- ЛІСОВІ ТЕРИТОРІЇ РЕКРЕАЦІЙНОГО ПРИЗНАЧЕННЯ (ЛІСОПАРК)
- МЕЖА РОЗРОБКИ ДЕТАЛЬНОГО ПЛАНУ ТЕРИТОРІЇ

Примітка:  
1. Креслення марки ДПТ розроблено за матеріалами топографічного знімання, виконаного у 2017р.  
2. Система висот - Балтійська Система координат УСК-2000  
3. План існуючого стану поєднаний зі схемою існуючих планувальних обмежень.

МАСШТАБ 1:2000  
1 см - 20 м



				12/08-17		
				Мікрорайон III у м. Обухів Київської області		
				Детальний план території (корегування)		
Виконав	Грошул			Стан	Архив	Архив
Перевірив	Астахов			ДПТ	2	
ГАП	Астахов			План існуючого використання території		